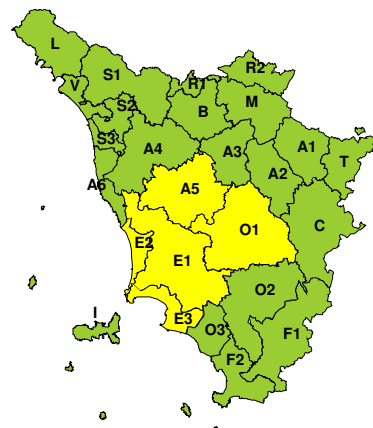




À

**BOLLETTINO DI VALUTAZIONE DELLE CRITICITA'**Emissione di **Lunedì, 21 Ottobre 2024**, ore 13.16**Lunedì, 21 Ottobre 2024****Martedì, 22 Ottobre 2024****AREE INTERESSATE:**

- A1-Arno-Casentino
- A2-Arno-Valdarno Sup.
- A3-Arno-Firenze
- A4-Valdarno Inf.
- **A5-Valdelsa-Valdera**
- A6-Arno-Costa
- B-Bisenzio e Ombr. Pt
- C-Valdichiana
- **E1-Etruria**
- **E2-Etruria-Costa Nord**
- **E3-Etruria-Costa Sud**
- F1-Fiora e Alb.
- F2-Fiora e Alb.-Costa e G
- I-Isole
- L-Lunigiana
- M-Mugello-Val di Sieve
- **O1-Ombr. Gr-Alto**
- O2-Ombr. Gr-Medio

- O3-Ombr. Gr-Costa
- R1-Reno
- R2-Romagna-Toscana
- S1-Serchio-Garf.-Lima
- S2-Serchio-Lucca
- S3-Serchio-Costa
- T-Valtiberina
- V-Versilia

**Legenda criticità:** VERDE, ■ GIALLO, ● ARANCIONE, ▲ ROSSO

**PROVINCE INTERESSATE:** FIRENZE, GROSSETO, LIVORNO, PISA, SIENA

**FENOMENI PREVISTI**

oggi, lunedì, pressione al suolo in aumento, domani poche variazioni, salvo aria moderatamente più fresca in arrivo in quota.

**PIOGGIA:** oggi, lunedì, niente da segnalare. Domani deboli piogge sparse con cumulati medi fino a 10-15 mm sulle zone occidentali, generalmente non significativi altrove. Cumulati massimi fino a 30-40 mm, possibili su tutte le zone, in maniera più probabile sulle zone occidentali.

**TEMPORALI:** oggi, lunedì, niente da segnalare. Domani possibilità di temporali isolati, più probabili sulle zone occidentali.

**DESCRIZIONE DELLE CRITICITÀ PREVISTE:**

Sulla base delle previsioni meteorologiche odierne e delle valutazioni dei possibili effetti al suolo effettuate, si prefigurano i seguenti scenari di criticità:

ZONE DI ALLERTA	RISCHIO	TEMPI	CRITICITA'
<b>A5, E1, E2, E3, O1</b>	IDROGEOLOGICO IDRAULICO RETICOLO MINORE	dalle ore 07.00 Martedì, 22 Ottobre 2024 alle ore 23.59 Martedì, 22 Ottobre 2024	<b>GIALLO</b>



**DESCRIZIONE DEGLI SCENARI DI EVENTO PREVISTI**

**IDROGEOLOGICO**

**IDRAULICO RETICOLO MINORE**

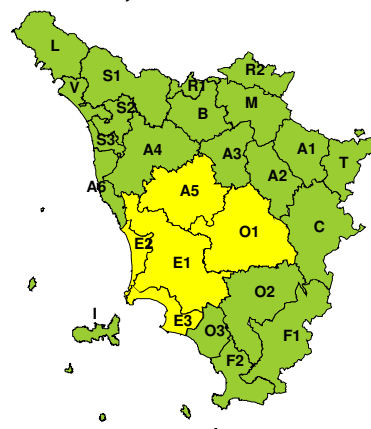
**Criticità Giallo:** In considerazione delle criticità residue, possibilità di innesco di frane superficiali/colate rapide di detriti o fango in bacini di dimensioni limitate e ruscellamenti superficiali anche con trasporto di materiale con conseguenti possibili danni localizzati alle infrastrutture, edifici e attività agricole, cantieri, insediamenti civili e industriali esposti; possibile innalzamento dei livelli idrometrici dei corsi d'acqua minori, con inondazioni delle aree limitrofe, anche per effetto di criticità locali (tombature, restringimenti, occlusioni delle luci dei ponti, ecc); possibile scorrimento superficiale delle acque nelle strade con fenomeni di rigurgito dei sistemi di smaltimento delle acque piovane e con possibile tracimazione e coinvolgimento delle aree urbane depresse, dei locali interrati e di quelli posti a pian terreno lungo le vie potenzialmente interessate da deflussi idrici; possibili temporanee interruzioni della rete stradale e/o ferroviaria in prossimità di impluvi, canali, zone depresse (sottopassi, tunnel, avvallamenti stradali, etc.) e a valle di porzioni di versante interessate da fenomeni franosi; possibili limitati danni alle opere idrauliche di difesa delle sponde, alle attività agricole, ai cantieri, agli insediamenti civili e industriali in alveo; possibili criticità connesse a localizzate cadute massi.

**RISCHIO IDROGEOLOGICO-IDRAULICO RETICOLO MINORE**

**Lunedì, 21 Ottobre 2024**

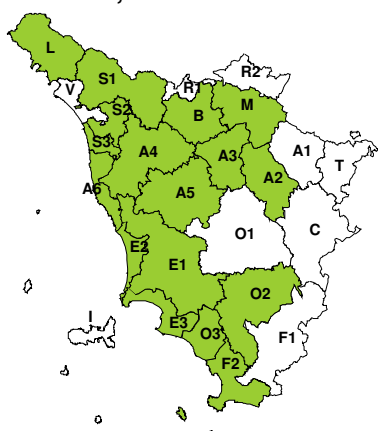


**Martedì, 22 Ottobre 2024**

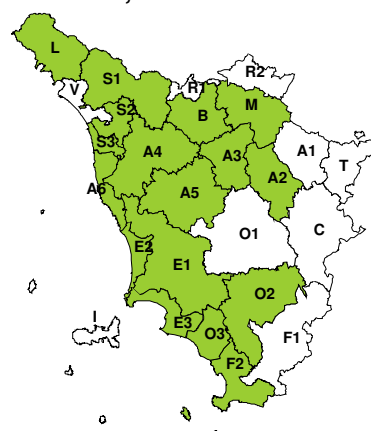


**RISCHIO IDRAULICO RETICOLO PRINCIPALE**

**Lunedì, 21 Ottobre 2024**



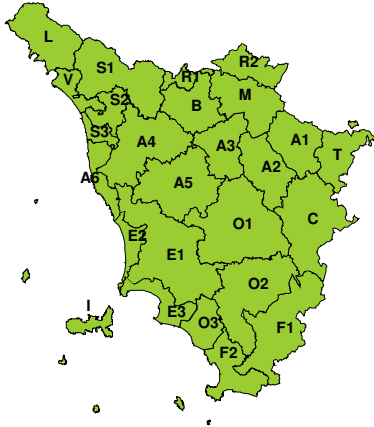
**Martedì, 22 Ottobre 2024**



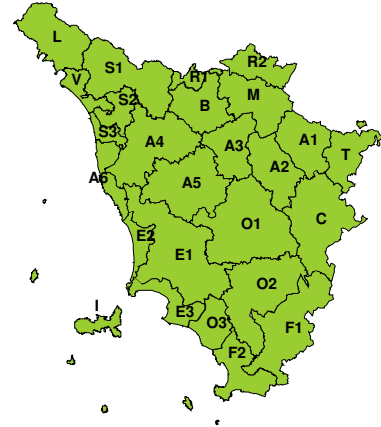


**RISCHIO TEMPORALI FORTI**

**Lunedì, 21 Ottobre 2024**

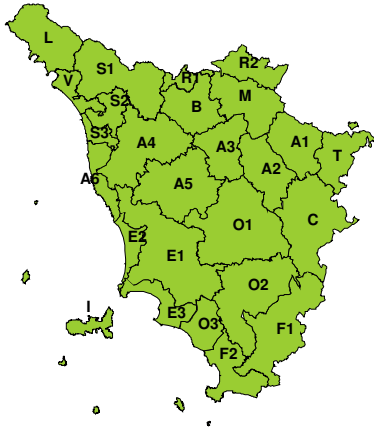


**Martedì, 22 Ottobre 2024**



**RISCHIO VENTO**

**Lunedì, 21 Ottobre 2024**

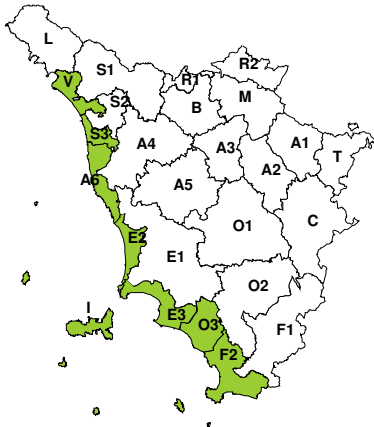


**Martedì, 22 Ottobre 2024**



**RISCHIO MAREGGIATE**

**Lunedì, 21 Ottobre 2024**



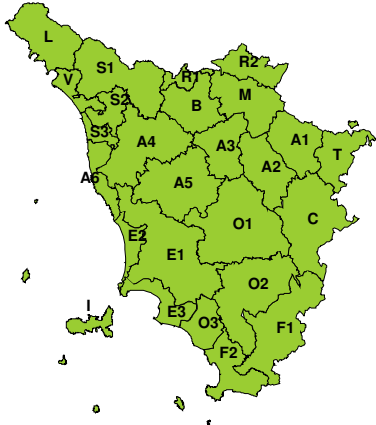
**Martedì, 22 Ottobre 2024**





**RISCHIO NEVE**

**Lunedì, 21 Ottobre 2024**

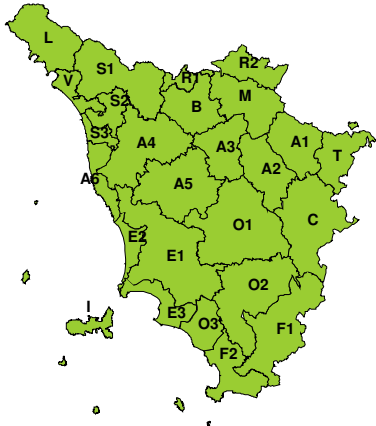


**Martedì, 22 Ottobre 2024**



**RISCHIO GHIACCIO**

**Lunedì, 21 Ottobre 2024**



**Martedì, 22 Ottobre 2024**

